



REPUBLIKA E SHQIPËRISË
BASHKIA GRAMSH
DREJTORIA E SHËRBIMIT PYJOR, BUJQËSISË, MBROJTJES SË KONSUMATORIT
Sektori i Administrimit dhe Menaxhimit
Sektori i Monitorimit dhe Mbrojtjes

Nr. 2153/i Prot.

Gramsh, më 13.06. 2022

Lënda : **Dërgim informacioni.**

Drejtuar : **Z. Artan RAMA**
Gazetar i Pavarur

TIRANË ✓

Në përgjigje të e-mail të datës 30.05.2022, "Kërkesë për informacion" si dhe të protokolluar pranë Bashkisë Gramsh me NR.REGJ 2153, datë 30.05.2022, Drejtoria e Shërbimit Pyjor, Bujqësisë, Mbrojtjes së Konsumatorit si strukturë përgjegjëse për pyjet dhe kullotat pranë Bashkisë Gramsh po ju dërgon informacionin e kërkuar si me poshtë;

Gjendja e fondit pyjor e kullor publik në pronësi të Bashkisë Gramsh në përgjithësi paraqitet e mirë, kjo si rezultat i zbatimit të ligjit nr. 5/2016 "Për shpalljen e Moratoriumit në Pyje në Republikën e Shqipërisë", administrimi, menaxhimi, monitorimi dhe mbrojtja e fondit pyjor e kullor publik në pronësi të Bashkisë Gramsh, bazohet në ligjin nr.57/2020 "Për Pyjet", të ligjit nr.5/2016 "Për shpalljen e Moratoriumit në Pyje", në Republikën e Shqipërisë, të ligjit nr. 9693 datë 19.03.2007 "Për fondin kullor", i ndryshuar të ligjit nr.139/2015 "Për Vetëqeverisjen Vendore" të ndryshuar si dhe në zbatim me korrektësi të projekteve, të planeve të mbarështrimit/menaxhimit të pyjeve dhe kullotave, si dhe akteve të tjera ligjore e nënligjore për pyjet, kullotat, florën e faunën etj.

1. Në lidhje me kadastrën e pyjeve dhe kullotave publike në pronësi të Bashkisë Gramsh po ju dërgojmë bashkëngjitur kësaj shkresë të dhënat e fondit pyjor e kullor për vitet 2021 dhe 2022, kjo duke u bazuar në Vendimin e Këshillit Ministrave nr.433, datë 08.06.2016 "Për transferimin në pronësi të bashkive të pyjeve dhe të kullotave, sipas listave të inventarit, dhe aktualisht në administrim të Ministrisë së Mjedisit e të ish-Komunave/Bashkive", të ndryshuar me Vendimin e Këshillit Ministrave nr.684, datë 02.09.2020 "Për disa ndryshime dhe shtesa në nr.433 datë 08.06.2016 "Për transferimin në pronësi të bashkive të pyjeve dhe të kullotave, sipas listave të inventarit, dhe aktualisht në administrim të Ministrisë së Mjedisit e të ish-Komunave/Bashkive" ku po vazhdon dhe procesi i regjistrimit të pyjeve dhe kullotave në ASHK-Gramsh, si dhe regjistri kadastral do hidhet në sistemin dixhital ALFIS i cili është në proces.

2. Në lidhje me shfrytëzimin e materialit drusor të shfrytëzuar për vitet 2020 dhe 2021 në pyjet e Bashkisë Gramsh po ju dërgojmë bashkëngjitur dhe tabelat përkatëse, ku sipërfaqja e shfrytëzuar për vitin 2020 është 320 ha dhe për vitin 2021 është 295 ha, dhe prodhim qymyr druri nuk ka patur.
3. Në lidhje me prerjet e paligjshme të drurëve jepet sipas evidencave progresive të viteve për prerjet e paligjshme dhe rezulton si më poshtë:

a. Për vitin 2020, sipas tab nr.1.

Nr.	Ekonomia pyjore	Lloji drusor	Numëri copë	Volumi m3	
				Lëndë punimi	Dru zjarri
1	Rove	Pishë e zezë	45	9.99	1.1
		Ah	11	6.4	7.45
2	Suhagorë – Mali Grabovës	Rrobull	64	24.45	2.1
Totali :			120	40.84	10.65

b. Për vitin 2021, sipas tab nr.2.

Nr.	Ekonomia pyjore	Lloji drusor	Numëri copë	Volumi m3	
				Lëndë punimi	Dru zjarri
1	Holt - Lukovë	Bredh	51	30	7.7
		Ah	8	0	1.6
2	Suhagorë – Mali Grabovës	Rrobull	12	8.2	2.6
3	Darëzeze – Sult	P.Egër	8	0	1.7
4	Gramsh- Vinë	Pishë e egër	12	2.3	3
Totali :			91	40.5	16.6


4. Sa ka qënë sipërfaqja e djegur plotësisht nga zjarri 2020-2021?
 - ❖ Sipërfaqja e djegur për 2020 është 8.8 ha.
 - ❖ Sipërfaqja e përshkruar për 2020 është 87.3 ha.
 - ❖ Sipërfaqja e djegur për 2021 është 3,3 ha.
 - ❖ Sipërfaqja e përshkruar për 2021 është 4,78 ha.
5. Sa ka qënë volumi i djegur plotësisht për vitin 2020-2021?
 - ❖ Volum i djegur plotësisht për 2020 nuk ka.
 - ❖ Volum i djegur plotësisht për vitin 2021 është 22.8 m³.
6. Sa ka qënë volumi i djegur por ende është i përdorshëm 2020-2021?
 - ❖ Volumi 330 m³ për 2020.
 - ❖ Volumi 57.095 m³ për 2021.
7. Sa ka qënë numri i zjarreve për vitin 2020-2021?
 - ❖ Numri i zjarreve për vitin 2020 është 4 (katër).
 - ❖ Numri i zjarreve për vitin 2021 është 11 (njëmbëdhjetë).
8. Cilat kanë qënë shkaqet e zjarreve dhe sa për secilin rast të vitit 2020-2021?
 - ❖ Shkaqet kanë qënë të panjohura për të dyja vitet.
9. Cili ka qënë dëmi financiar i shkaktuar nga djegia për vitin 2020-2021?
 - ❖ Dëmi financiar i shkaktuar nga djegia për vitin 2020 është 7 245 000 (shtatë milion e dyqind e dyzet e pesë mijë) lekë.
 - ❖ Dëmi financiar i shkaktuar nga djegia për vitin 2021 është 815 000 (tetëqind e pesëmbëdhjetë mijë) lekë.
10. Cilat zona (parcela pyjore, fshati, ekonomia) u prekën gjatë vitit 2020-2021?
 - **Për vitin 2020:**
 - ❖ Parcela pyjore 15/a, ekonomia pyjore “Vidhan- Skënderbegas”, fshati Skënderbegas.
 - ❖ Parcela pyjore 18/a, ekonomia pyjore “Vidhan- Skënderbegas”, fshati Skënderbegas.
 - ❖ Parcela pyjore 29, ekonomia pyjore “Suhagorë - Mali Grabovës”, fshati Lenie.
 - ❖ Parcela pyjore 2/a, ekonomia pyjore “Gramsh-Vinë”, fshati Cerunjë.
 - **Për vitin 2021:**
 - ❖ Parcela pyjore 33/a, ekonomia pyjore “Prrenjas- Katërlis”, fshati Tunjë.
 - ❖ Parcela pyjore 112/b, ekonomia pyjore “Gramsh-Vinë”, fshati Vinë.
 - ❖ Parcela pyjore 88/a, ekonomia pyjore “Vidhan-Skënderbegas”, fshati Skënderbegas.
 - ❖ Parcela pyjore 88/a, ekonomia pyjore “Vidhan-Skënderbegas”, fshati Skënderbegas.
 - ❖ Parcela pyjore 11/b, ekonomia pyjore “Prrenjas-Katërlis”, fshati Tunjë.
 - ❖ Parcela pyjore 110/b, ekonomia pyjore “Dushku Bulçarit”, fshati Mukaj.
 - ❖ Parcela pyjore 63/a, ekonomia pyjore “Lubinjë-Tunjë”, fshati Duzh.
 - ❖ Parcela pyjore 13, ekonomia pyjore “Holt-Lukovë”, fshati Lleshaj.
 - ❖ Parcela pyjore 67/a, ekonomia pyjore “Poroçan”, fshati Gjozezë.
 - ❖ Parcela pyjore 39/a, ekonomia pyjore “Vidhan-Skënderbegas”, fshati Harunas.
 - ❖ Parcela pyjore 77/a, ekonomia pyjore “Gramsh-Vinë”, fshati Fshat-Gramsh.

11. Në lidhje me sipërfaqjen e pakësuar nga ndyshimi i përdorimit të fondit pyjor dhe kullësor për ndërtimin e HEC-ve sipërfaqja e hequr për vitet 2020-2021 është 0.9609 ha, theksojmë se nuk kemi pakësim të fondit pyjor nga guroret dhe projektet e tjera zhvillimore në fondin pyjor dhe kullësor në pronësi të bashkisë Gramsh.

Duke ju falenderuar për mirëkuptimin.

KRYETARI

Klodian FACE



Janar-Dhjetor 2020


Tabela 1

A. Destinacioni i sipërfaqeve sipas klasave të përdorimit të tokës.

Nr.	Sipërfaqe, totale e Bashkisë (Ha)	Fondi Pyjor dhe Kulloror në Bashki (Ha)						Sipërfaqe urbane (ha)	Sipërfaqe bujqësore dhe pemtore (ha)	Të tjera (ha)
		Totali :	Pyje	Sipërfaqe me bimësi pyjore	Sipërfaqe inproduktive	Kullota	7			
0	1 (2+7+8+9)	2 (3+4+5+6)	3	4	5	6	7	8	9	
1	69483.06	54,103.06	35,609.37	3748.1	5,709.56	9,036.03	900	14,400	80	

Përgjegjësi i Sektorit të Administrim-Menaxhimit

Ing. Blendi Coha



Drejtori

Ing. Faik Lleshi



Forma e qeverisjes së fondit pyjor (Tregues të sipërfaqeve/vëllimit pyjeve)

Nr.	Pyje gjithsejt		Pyjet e ndarë në					
	Sipërfaqe (ha)	Vëllimi m3	Të lartë (trungishte)		Të mesëm (cungishte)		Të ulët (shkurre)	
			Sipërfaqe (ha)	Vëllimi (m3)	Sipërfaqe (ha)	Vëllimi (m3)	Sipërfaqe (ha)	Vëllimi (m3)
0	1 (3+5+7)	2 (4+6+8)	3	4	5	6	7	8
1	35609.37	2906000	15,950.85	2459000	1344.8	32000	18313.72	415000

Përgjegjësi i Sektorit të Administrim-Menaxhimit

Ing. Blendi Çoha

Drejtori


Ing. Falk Lieshi

Forma e qeverisjes së fondit pyjor (Sipas përbërjes dhe origjinës e ripërtëritjes sipërfaqe/vëllim)

Nr	Pyje gjithsej	Pyje të ndarë në :										Pyje të ripërtëritja në mënyrë: (Shuma në sipërfaqe dhe vëllim = me kolonën 1 dhe 2)								
		Halorë					Fletorë					Natyrore		Artificiale (pyllëzime)		Gjithsej				
		Gjithsej		Të thjeshtë		Të përzier	Gjithsej		Të thjeshtë		Të përzier	Sipërfaqe vëllimi (m ³)		Sipërfaqe vëllimi (m ³)		Sipërfaqe vëllimi (m ³)				
0	1 (3+9)	2 (4+10)	3 (5+7)	4 (6+8)	5	6	7	8	9 (11+13)	10 (12+14)	11	12	13	14	15	16	17	18	19 (15+17)	20 (16+18)
1	35609.37	2906000	7480	832000	5820	654000	1660	178000	28129.37	2074000	9040	872020	19089	1201980	33156.4	2741200	2453	164800	35609.37	2906000

Përgjegjësi i Sektorit të Administrimit-Menaxhimit

Ing. Blendi Coha



Drejtori

Ing. Faik Lleshi



Treguesit e Fondit Kullor (Sipërfaqja dhe periudha e përdorimit)

Nr.	Kullota, Sip.e përgjith. (ha)	Fondi Kullor i ndarë:										Pronësia (ha) Shuma duhet të jetë e = me kolonën 1			Shënime
		Kullota dimërore				Kullota Verore			Publike	Private	Totali				
		Sip. Produktive (ha)	Sip.e Pashfrytëzuar (ha)	Gjithsej	Sip. Produkt (ha)	Sip.e Pashfrytëzua r (ha)	Gjithsej	Sip. Produkt (ha)				Sip.e Pashfrytëz uar (ha)			
0	1 (2+3)	2 (5+8)	3 (6+9)	4 (5+6)	5	6	7 (8+9)	8	9	10	11	12			
1	9036.03	8913.01	123.2	1190.4	1154.44	36.5	7845.36	7758.66	86.7	9018.03	18	9036.03			

Përgjegjësi i Sektorit të Administrim-Menaxhimit

Ing.Blendi Coha

Drejtori

Ing.Faik Lleshi

Janar-Dhjetor 2021

A. Destinacioni i sipërfaqeve sipas klasave të përdorimit të tokës.

Tabela 1

Nr.	Sipërfaqe, totale e Bashkisë (Ha)	Fondi Pyjor dhe Kulloror në Bashki (Ha)						Sipërfaqe urbane (ha)	Sipërfaqe bujqësore dhe pemtore (ha)	Të tjera (ha)
		Totali :	Pyje	Sipërfaqe me bimësi pyjore	Sipërfaqe inproduktive	Kullota				
0	1 (2+7+8+9)	2 (3+4+5+6)	3	4	5	6	7	8	9	
1	69483.06	54,103.06	35,609.37	3748.1	5,709.56	9,036.03	900	14,400	80	

Përgjegjësi i Sektorit të Administrim-Menaxhimit

Ing. Blendi Coha



Drejtori

Ing. Fajza Lleshi



Forma e qeverisjes së fondit pyjor (Tregues të sipërfaqeve/vëllimit pyjeve)

Tabela 2

Nr.	Pyje gjithsejt		Pyjet e ndarë në					
	Sipërfaqe (ha)	Vëllimi m ³	Të lartë (trungishte)		Të mesëm (cungishte)		Të ulët (shkurre)	
			Sipërfaqe (ha)	Vëllimi (m ³)	Sipërfaqe (ha)	Vëllimi (m ³)	Sipërfaqe (ha)	Vëllimi (m ³)
0	1 (3+5+7)	2 (4+6+8)	3	4	5	6	7	8
1	35609.37	2906000	15,950.85	2459000	1344.8	32000	18313.72	415000

Përgjegjësi i Sektorit të Administrim-Menaxhimit

Ing.Blendi Coha



Drejtori

Ing.Faik Lleshi



Forma e qeverisjes së fondit pyjor (Sipas përbërjes dhe origjinës e ripërtëritjes sipërfaqe/vëllim)

Nr	Pyje të ndarë në:												Pyje të ripërtëritura në mënyrë: (Shuma në sipërfaqe dhe vëllim = me kolonën 1 dhe 2)							
	Halogrë						Fletorë						Natyrore		Artificiale (pyllëzime)		Gjithsej			
	Gjithsej		Të thjeshtë		Të përzier		Gjithsej		Të thjeshtë		Të përzier		Sipërfaqe (ha)		Vëllimi (m ³)		Sipërfaqe (ha)		Vëllimi (m ³)	
0	1 (3+9)	2 (4+10)	3 (5+7)	4 (6+8)	5	6	7	8	9 (11+13)	10 (12+14)	11	12	13	14	15	16	17	18	19 (15+17)	20 (16+18)
1	35609.37	2906000	7480	832000	5820	654000	1660	178000	28129.37	2074000	9040	872020	19089	1201980	33156.4	2741200	2453	164800	35609.37	2906000

Përgjegjësi i Sektorit të Administrimit-Menaxhimit

Ing. Blendi Coha

Drejtori
Ing. Fank Lleshi

Janar-Dhjetor 2021

Treguesit e Fondit Kulllosor (Sipërfaqja dhe përdorimit)

Tabela 4

Nr.	Kullota, Sip.e përgjith. (ha)	Fondi Kulllosor i ndarë:						Pronësia (ha) Shuma duhet të jetë e = me kolonën 1			Shënime		
		Sip. Produktive (ha)		Sip. e Pashfrytëzuar (ha)		Kullota dimërore		Kullota Verore					
		Sip. Produktive (ha)	Sip. e Pashfrytëzuar (ha)	Gjithsej	Sip. Produktive (ha)	Sip. e Pashfrytëzuar (ha)	Gjithsej	Sip. Produktive (ha)	Sip. e Pashfrytëzuar (ha)	Totali			
0	1 (2+3)	2 (5+8)	3 (6+9)	4 (5+6)	5	6	7 (8+9)	8	9	10	11	12	
1	9036.03	8913.01	123.2	1190.4	1154.44	36.5	7845.36	7758.66	86.7	9018.03	18	9036.03	

Përgjegjësi i Sektorit të Administrimit-Menaxhimit

Ing. Blendi Coha



Drejtori

Ing. Fatk Lleshi



Subjekti fizik "RRUZHDIE JANÇA"	L66502803L	Rrruzhdie Jança	Kontrata nr.01,datë 06.09.2019	Kontrata Nr.01, datë 06.09.2019 me Nr.5555prot, datë 06.09.2019	Gramsh-Vinë	24/a	Pishë e egër	11.978	0.282	0.701	10.995	0	0	0	0	0	11.99	0	0	11.99	
						27/a	Pishë e egër	40.971	0.561	1.497	38.913	0	0	0	0	0	41.01	0	0	0	1.63
						62/a	Pishë e egër	4.078	0	0	4.078	0	0	0	0	0	2.99	0	0	2.99	
						73/a	Pishë e egër	48.092	0.746	3.402	43.944	0	0	0	0	0	47.23	0	0	45	
					Gahgat-Storet	1/a	Pishë e egër	68.527	1.617	2.462	64.448	0	0	0	0	0	67.99	0	2	65.99	
					Mashan-Rrastan	1/a	Pishë e egër	8.751	0.368	1.369	7.014	0	0	0	0	0	6.6	0	0	6.6	
								182.397	3.574	9.431	169.392	0	0	0	0	0	177.81	0	5.86	171.95	
Subjekti fizik "RRUZHDIE JANÇA"	L66502803L	Rrruzhdie Jança	Kontrata nr.01,datë 10.09.2020	Kontrata Nr.01, datë 10.09.2020 me Nr.3342prot, datë 10.09.2020	Gramsh-Vinë	24/a	Pishë e egër	9.256	0.358	0.349	8.549	9.256	0	0.707	8.549	0	9.256	0	0.707	8.549	
						63/a	Pishë e egër	13.649	0.308	0.542	12.799	0	0	0	0	0	13.65	0	0.85	0	12.8
						73/a	Pishë e egër	9.924	0	0	9.924	0	0	0	0	0	9.9	0	0	0	9.9
						1/a	Pishë e egër	7.591	0.358	0.349	6.884	1.607	0	0.707	0.9	7.591	0.358	0.349	6.884		
						2/a	Pishë e egër	7.3	0.299	0.35	6.651	7.3	0	0.649	6.651	7.3	0	0.649	6.651		
					Mashan-Rrastan			47.72	1.323	1.59	44.807	18.163	0	0	16.1	47.697	0.358	2.555	44.784		
								7158.627	175.688	1306.397	5676.542	451.288	0	92.325	356.9	5181.28	86.833	817.113	4277.334		
TOTALI :																					

Përgjegjësi i Sektorit të Administrimit-Menaxhimit

Ing. Blendi Cohu

DREKTORI
Ing. Faik Mleshi

EVIDENCA E SHFRYTËZIMIT TË LËNDËS DRUSORE NË KËMBË SIPAS SUBJEKTEVE JURIDIKE/FIZIKE

Për muajin DHJETOR të vitit 2021 dhe progresive për vitet 2020-2021, në fondin pëjor publik shtetëror/privat, me rrugë dhe pa rrugë autopajore.

Nr.	Subjekti Juridike/Fizike	NIP/IT	Administratori ligjor	Data e zhvillimit të Ankandit dhe Kontrata bazë	Ankandit dhe Kontrata bazë	Aneks-Kontrata	Ekonomia Pajore	Ngasura, nënngasura pajore	Lloji pëjor drusor	Vëllimi i lëndës drusore në këmbë, sipas Kontratës/Aneks-Kontratës (në m ³)				Vëllimi i lëndës drusore të shfrytëzuar në këmbë (në m ³)							
										Vëllimi i lëndës drusore në këmbë, sipas Kontratës/Aneks-Kontratës (në m ³)		Vëllimi i lëndës drusore të shfrytëzuar në këmbë (në m ³)		Pë muajin DHJETOR të vitit 2021		Progresive për vitet 2020-2021					
										Gjithsej (m ³)	Lëndë punimi e hollë (m ³)	Lëndë punimi mesme+trashë (m ³)	Dru zjarri (m ³)	Gjithsej (m ³)	Lëndë punimi e hollë (m ³)	Lëndë punimi mesme+trashë (m ³)	Dru zjarri (m ³)	Gjithsej (m ³)	Lëndë punimi e hollë (m ³)	Lëndë punimi mesme+trashë (m ³)	Dru zjarri (m ³)
									Ah	921.899	12.997	139.049	769.853	0	0	0	0	934.657	12.281	105.776	816.6
									Ah	618.212	10.065	84.577	523.57	0	0	0	0	506.1	5.434	56.666	444
									Ah	994.722	19.768	114.65	860.304	10.2	0	0	10.2	685.114	8.695	90.219	586.2
									Ah	378.486	7.309	57.581	313.596	0	0	0	0	283.463	5.434	33.829	244.2
									Ah	110.554	3.689	23.064	83.801	0	0	0	0	64.2	0	0	64.2
									Pishë e zezë	376.886	40.36	309.709	26.817	0	0	0	0	317.386	24.467	282.919	10

Subjekti juridik "AL-MEX WOOD"shpk		K36603807B		Arbër Zaimi		Ankandi i dates 13.06.2011 dhe Kontrata baze 04.07.2011		Nr.12/1, date 23.11.2021 me Nr.4431 prot, date 23.11.2021		Holle-Lukove (objekti "Pylli i Zi")		
1	Ah	162.544	3.871	27.467	131.206	0	0	0	0	0	0	
	Pishë e zeze	119.143	10.167	100.785	8.191	0	0	0	0	0	0	
76/a	Ah	131.319	7.309	15.368	108.642	0	0	0	0	0	0	
	Ah	1958.985	25.874	190.972	1742.139	0	0	0	0	0	0	
78/a	Bredh	117.296	7.22	102.491	7.585	0	0	0	0	0	0	
		5890.046	148.629	1165.713	4575.704	10.2	0	10.2	2790.92	56.311	569.409	2165.2
2	Ah	2327	0	0	2327	0	0	0	500	0	0	500
	Ah	407	0	0	407	0	0	0	300	0	0	300
		2734	0	0	2734	0	0	0	800	0	0	800
25/a	Pishë e egër	36.139	1.394	0.524	34.221	0	0	0	28.9	0	1.9	27

Shuma Nr.1

Shuma Nr.2

Ankandi i dates 12.01.2021
 Nr.01, date 12.02.2021 me
 Nr.561prot, date 12.02.2021

Subjekti juridik "KOPACT"shpk
 K27713629E
 Sokrat Kopaci

A"

25.02.2021

